



Ajuntament de  
**Cabrera de Mar**



# **ÀMBIT TURISME: PLA D'INFRAESTRUCTURES BÀSIQUES 2014**

**Web de Turisme i “Gaudeix Cabrera”  
Projecte de senyalització  
Punts informatius**



Ajuntament de  
**Cabrera de Mar**



## **PLA D'INFRAESTRUCTURES BÀSIQUES 2014 .** **Projectes principals**

### ❖ **Web de turisme**

**Fitxa base del Municipi.**  
**Aplicació de la fitxa a la web Municipal**  
**Desenvolupament del programa “Gaudeix Cabrera”**  
**Aplicació per a mòbils i Codi QR.**  
**Actualització webs relacionades.**

Actualització de les descripcions turístiques i ampliació de les existents.  
Creació del portal turístic i ompliment d'informació.  
Part del portal turístic amb info d'estiu, festes, com arribar, activitats del mes.  
Aplicació “Gaudeix Cabrera” per a mòbils  
Actualització d'info als portals de la Diba, FestaCatalunya, Gencat, i altres.

### ❖ **Programa de senyalística**

**Patrimoni.**  
**Serveis del Municipi.**  
**Plànols mestres.**  
**Restauració.**  
**Gestió de control de les senyals.**

Tòtems de cada monument, idiomes, plànol.  
Pla de senyals turístiques, de serveis i de monuments.  
Grans plànols generals de situació en punts estratègics del municipi.  
Pla de senyals per HORECA del municipi.  
Programa informàtic de gestió de senyals.

### ❖ **Infraestructura**

**Punt d'informació turística**  
**Programa Diba d'acondicionament Patrimoni**  
**Punt informatiu Can Modolell.**

Creació.  
Coordinació amb Regidoria Patrimoni sobre treballs condicionament.  
Estudi possibilitats habilitació i potenciació del punt existent.

## **Accions derivades**

### **Documents d'informació**

**Plànol turístic.**  
**Fulletts patrimoni**  
**Informació Parc de la Serralada**  
**Documents canal HORECA.**  
**Informació municipis propers.**

Plànol específic amb senyalització de monuments, restauració, serveis.  
Creació, revisió, fullets municipals relacionats amb turisme.  
Coordinació amb el Parc sobre fullets i mapes.  
Creació d'un full específic sobre restauració i habitatges turístics.  
Recopilació info turística municipis del voltant de Cabrera.

### **Gestió turística**

**Definició i gestió de rutes.**  
**Audio-guies.**  
**Visites guiades.**  
**Explotació Castell i Can Modolell.**  
**Presència divulgativa fora del municipi**

Definició de rutes turístiques de visita.  
Estudi i implementació si s'escau, de audio-guies per visites i rutes.  
Estudi i implantació si s'escau de un projecte de visites guiades sota reserva.  
Estudi i aplicació de millores en les visites .  
Presència de personal i/o material en diferents espais de turisme d'altres territoris



Regidoria de Promoció Econòmica		2013												2014			
		octubre	novembre	desembre	gener	febrer	març	abril	maig	juny	juliol	agost	setembre	octubre	novembre	desembre	
<b>PLA DIRECTOR DE TURISME 2014</b>		Timing Planificació-Desenvolupament-Execució															
Web de Turisme	Fitxa Base del Municipi	XXXXX															
	Aplicació a la web		XXXXX														
	Desenvolupament de "Gaudeix Cabrera"		XXXXX	XXXXX													
	Aplicació per a mòbils.		XXXXX	XXXXX													
	Actualització webs relacionades.			XXXXX	XXXXX												
Programa de senyalètica	Patrimoni	XXXXX		XXXXX		XXXXX	XXXXX	XXXXX									
	Serveis del Municipi	XXXXX	XXXXX			XXXXX	XXXXX	XXXXX									
	Plànols mestres				XXXXX		XXXXX										
	Restauració	XXXXX			XXXXX												
	Gestió de control de senyals.	XXXXX	XXXXX	XXXXX													
Documents d'informació	Plànol turístic				XXXXX	XXXXX											
	Fulletes patrimoni				XXXXX		XXXXX										
	Parc de la Serralada					XXXXX	XXXXX										
	Full Horeca				XXXXX	XXXXX											
	Info altres Municipis				XXXXX	XXXXX	XXXXX										
Infraestructura	Punt Info Turística							XXXXX	XXXXX	XXXXX							
	Programa Diba acondicionament				XXXXX	XXXXX	XXXXX	XXXXX	XXXXX	XXXXX	XXXXX		XXXXX	XXXXX	XXXXX	XXXXX	
	Punt informatiu Can Modolell					XXXXX	XXXXX			XXXXX							
Gestió turística	Definició i gestió de rutes							XXXXX	XXXXX								
	Audio-guies								XXXXX	XXXXX							
	Visites guiades									XXXXX	XXXXX						
	Explotació Castell i Can Modolell					XXXXX	XXXXX	XXXXX	XXXXX	XXXXX							
Notes		Els Plans sense Planificació únicament necessiten Desenvolupament i Execució.															



Ajuntament de  
**Cabrera de Mar**



**Promoció  
Econòmica**  
Ajuntament de  
Cabrera de Mar

# “PORTAL DE TURISME DE LA WEB MUNICIPAL”



# Portal de Turisme i "Gaudeix Cabrera"

[Inici](#) | [Ajuntament - Seu electrònica](#) | [El Municipi](#) | [Actualitat](#) | **Turisme** | [Adreces i telèfons](#) | [Temes](#)

[Gaudeix Cabrera](#)  
[Historia i dades](#)  
[Què visitar](#)  
[Restauració](#)  
[Espais naturals](#)  
[Rutes](#)  
[Fires i Festes](#)  
[Què fer avui](#)

**Per temes**

- [Canal Codinenc](#)
- [Cultura](#)
- [Ensenyament](#)
- [Esports](#)
- [La variant](#)
- [Llei de Barris](#)
- [Participació Ciutadana](#)

**El temps**

**Avui**  
  
 MÀX. 27°  
 MÍN. 21°

**Demà**  
  
 MÀX. 26°  
 MÍN. 19°

**Agenda d'actes**

agost 2013

Di	Dm	Dc	Dj	Dv	Ds	Dg
			1	2	3	4
5	6	7	8	9	10	11
12	13	14	15	16	17	18
19	20	21	22	23	24	25
26	27	28	29	30	31	

**La piscina municipal obre del 25 de juny a l'1 de setembre**

**Dià i hora:** Del dimarts 25/06/2013 a les 11:00 al diumenge 01/09/2013 a les 19:30

**Lloc:** Zona Esportiva Solanes

**Organitza:** Ajuntament de Sant Feliu de Codines

Lorem ipsum dolor sit amet, consectetur adipiscing elit.  
 Quisque turpis ipsum, accumsan non auctor facilisis, vulputate eu augue. Sed vitae egestas mauris. Vestibulum dignissim ante ultricies, venenatis velit semper, vehicula tortor. Integer in diam ac augue convallis feugiat.



# “FITXA BASE DEL MUNICIPI”

- Descripció del Municipi i dades generals
- Història
- Cultura i Patrimoni (Rutes de visita)
- Rutes de senderisme
- Espais Naturals
- Fires i Festes.
- Gastronomia, Restauració i Allotjament
- Compres
- Esports
- Informació d'interès i Serveis

**+ “Gaudeix  
Cabrera”**



Ajuntament de  
**Cabrera de Mar**



# Fitxa de Turisme

❖ **Conté tota la informació bàsica sobre Turisme del Municipi, la qual ha d'anar incorporada a la web**

**TURISME CABRERA DE MAR**

**Dades Generals**

Ajuntament de Cabrera de Mar  
C/ Plaça de l'Ajuntament nº 5  
08349 Cabrera de Mar  
Tel: 937590091  
Fax: 937500294  
info@cabrerademar.cat  
www.cabrerademar.cat

El principals nuclis de població es concentren al **Centre del Poble** i el **Pla de l'Avellà**, amb poblacions

**Gentiliti:** Cabrerenc, Cabrerenca  
**Població:** (any 2012): 4.610 habitants  
**Km Quadrats:** 9,05 Km.  
**Densitat de població:** 509,39 Hab. /Km quadrats.  
**Altitud:** 104m  
**Coordenades:** 41 graus 31' 39" N, 2 graus 23' 44" E

**Amb Bus:** Empresa Casas Moventis.  
Tel: 937981100  
www.saribusa.com  
Mail: empresacasas@empresacasas.com

**Amb tren:** Línia R1 de Rodalies Renfe situada sobre Estació Cabrera de Mar línia del Marisme tram BarCELONÉS

**Amb Avió:** Cabrera de Mar es troba aproximadament a 100 km de Girona (Vilobí d'Onyar).

**Amb cotxe:** Sense peatge: Carretera Nacional II Dir. Peltatge: Autopista C-32 (Barcelona- La Selva)

Cabrera de Mar és un municipi de la comarca del Mar de Vilassar de Mar i Mataró. Combina muntanya i mar castell de Burriac i en diversos jaciments romans en el municipi.

Situat a uns 28 Km de Barcelona, i a 104 metres d'altitud, amb 1.200 metres per una amplada variable de entre molt accidentat degut a la presència de la Serra de Sant Joan.

**RUTA IBEROROMANA**

**CAN BENET** és cultural d'interès i restes d'una casa senyorial d'època conjunt de restes corresponents a cases adossades a banda i banda intervenció arqueològica respon a romana habitada per un personal, funcions polítiques i administratives.

L'habitatge consistia de sis habitacles en un fons de color negre, aconseguint decoració geomètrica formada per través dels materials moltes recuperades construïdes, i el 80 aC per al resta de sectors excavats de l'antiga.

**CA L'ARNAU-CAN MATEU** (Arna) (entre La Guàrdia i el l'holoport zona residencial amb domus de grans termes públiques d'Iluro, i al darrere planta rectangular.

Aquest sector d'Iluro presenta una riera, segurament més ampla i construïda es situa vers la meitat d'algunes illes (tectonisme) i sala seca (baccium) i una sala en el C de calefacció estaven construïdes a conseqüència de superfícies corbes m'havia aconseguit en aquestes interiors combinava el color rosat emblanquinat dels sostres i de les elaborats amb pedres de color guanyar lluminositat. L'aspecte general amb superfícies corbes i emblanquinat.

Les restes que s'han trobat corresponen a un edifici de planta quadrada.

**Silvà i una deessa del pantó romà.** L'assimilació cristiana d'aquest santuari pagà amb el culte a Sant Joan, és altament probable, tot i que no ha estat comprovat. El culte al déu solar Mitra havia quedat encobert per l'adlocació al sant del solstici d'estiu i de la celebració del foc: Sant Joan.

**\*La masia:** Data del segle XVI-XVII i té els habituals neoclàssics. El mas va pertànyer als Lladó des del se XVIII. Sembla que al segle XI la masia s'anomenava de Sant perànyer a l'església dedicada a Sant Joan Baptista.

**POBLAT IBÈRIC DE BURRIAC** (Bé Cultural d'Interès) El poblat ibèric de Burriac va exercir de capital administrativa de la zona. La zona fou ocupada per una màxima expansió, va ocupar uns deu hectàrees, sent que es coneix fins ara i superant de molt a la resta de poblat de Burriac.

Aquest poblat ibèric s'estén pel vessant meridional de la riera de Cabrera. Va ser descobert cap al 1917 i des d'aleshores més antics d'habitació del poblat consisteix en materials d'aquesta època que apareixen barrejats amb materials de la resta de la zona.

Aquest sector d'Iluro presenta una riera, segurament més ampla i construïda es situa vers la meitat d'algunes illes (tectonisme) i sala seca (baccium) i una sala en el C de calefacció estaven construïdes a conseqüència de superfícies corbes m'havia aconseguit en aquestes interiors combinava el color rosat emblanquinat dels sostres i de les elaborats amb pedres de color guanyar lluminositat. L'aspecte general amb superfícies corbes i emblanquinat.

**RUTA MEDIEVAL/MODERNA**

**CAL CONDE:** Era anomenada la Domus o Casa de Guadall i de Sant Vicenç. Posteriorment va ser coneguda propietaris. El nom amb què es coneix actualment, és masia l'any 1924.

L'edifici compta amb elements arquitectònics renaixentins reformes dutes a terme al llarg del temps. Sembla ser del 1731. Les ampliacions i reconstruccions que ha experimentat, dotant l'edifici d'un aire senyorial. La gran ceràmica de Sant Pau on és inscrita la data de 1763. Així com les finestres rectangulars del segle XVII. A d'aquesta masia, un rentamans de grans dimensions i celler és també digne d'esmentar per les tres grans voltes.

**FONT DE LA PLAÇA DEL POBLE:** Aquesta construcció Clavé, sota la plaça del poble. Es tracta d'una estructura concavitat formant un arc carpanell dovellat. La decoració verd fosc amb el groc pàl·lid. A la banda lateral esculpida parant al pedris que fa de pica. Al damunt d'aquesta comença a rajar: juliol de 1741. Amb tota probabilitat camí de la Font Picant.

**ESGLÉSIA DE SANT FELIU** (Bé cultural d'interès) La tractava d'una construcció romànica situada sobre el terreny. L'any 1540 es va fer necessària la construcció d'un nou edifici (1540-1570). Partint cap als de Sant Joan.

**Vilassar de Mar- Castell de Burriac:**

**Distància:** 14,71 Km.  
**Altura màxima:** 206 m.  
**Altura mínima:** 1 m.  
**Dificultat tècnica:** Fàcil.  
**Temps del recorregut:** 4 hores 35 minuts.  
**Fotos del recorregut:**

castell de Burriac, s'hi troba la tomba del pintor i escultor Antoni Samarra que també voler ser enterrat al costat del poeta a qui admira. Un altre sepulcre a destacar és l'angle nord-oest del recinte. Va ser construït l'any 1917 per l'arquitecte Bonaventura elements modernistes i historicistes.

**\*SENYALITZAT PERÒ NO VISITABLE**

**\*CAN LLORELL:** Edifici d'estil eclèctic, historicista i modernista que va ser construït a finals del segle XIX i inicis del XX. El resultat és un conjunt format per tres cases elements construïdes dels segles XVI-XVII, va ser ampliat per la banda est per l'edifici eclèctic i modernista i per la galeria porticada adossada al sud-est de la masia.

**\*MAS TERRILLO:** On ara hi ha aquest impressionant casal abans hi havia un propietari es dedicava al transport de terra, és molt probable que el terme "terrillo" data del segle XIX i presenta en les façanes uns magnífics esgrafits fets del 1944, construït la capella que hi ha al costat de la masia, dedicada a Sant Martí. La seva composició d'elements clàssics i barrocs que ordena l'edifici en planta baixa, planta primera i planta segona.

**\*AJUNTAMENT DE CABRERA DE MAR:** Tot i que molt abans hi van haver propietaris que substituïssin l'antiga, que havia quedat petita per encabir-hi les dependències que es va començar la construcció del nou edifici de l'Ajuntament. Projectat per l'any 1903, es va construir entre els anys 1928 i 1930. El pagament, fet a terminis, va ser de 1930.

L'edifici és d'estil eclèctic-historicista i està format per tres cosos. El central, més lateral on s'hi ubicaven les Escoles Municipals separades per sexes. Al de l'esquerra un magnífic mural amb elements al·legòrics del coneixement, la ciència i el progrés a postguerra. Molt probablement sigui obra del mestre d'escala, Agustí Vendrell.

**Enllaç d'interès:** <http://www.poblesdecatalunya.cat/municipi.php?m=080291>

**Rutes de Senderisme**

**Cabrera de Mar- Argenton- Font- Burriac- Cova Bones Dones:**

**Distància:** 20,22 Km.  
**Altura màxima:** 462 m.  
**Altura mínima:** 83 m.  
**Dificultat tècnica:** moderada.  
**Temps del recorregut:** 6 hores 50 minuts.  
**Fotos del recorregut:**

**Parc de la Serralada Litoral**

El Parc de la Serralada Litoral està situat a cavall entre les comarques del Maresme i el Vallès Oriental i forma part del sector central de la Serralada Litoral o de Marina. El parc té un paper ecològic fonamental, en ser terra de transició entre la costa i les valls del interior del país.

A les oficines del parc podreu trobar informació de diversos itineraris excursionistes i publicacions sobre la flora i la fauna de la zona.

Consorci del Parc de la Serralada Litoral  
Av. Onze de Setembre, 53, 1r  
08349 Cabrera de Mar  
Tel. 937 540 024  
Fax 937 540 022

**Enllaç d'interès:** <http://www.diba.cat/parcs/noveselctor/>



**Platges de Cabrera de Mar**

**Nom de la Platja:** Platja dels Vinyals, Longitud: 1200 m.  
**Canal de Sortida d'embarcacions:** Sí.  
**Lloc de socors:** Temporada de funció Horari: de 11:00h a 18:00h.  
**Accesos platges:** Autopista C-32, sortida N-1 (pas Rambla Vinyals i pas Bona Mar).  
**Empresa Casas:** Línia Barcelona - Mataró.  
**Renfe:** Parada Vilassar de Mar - Cabrera de Mar.  
**A la mar:** A la mar platja paral·lelament a la vinya amb accés al Pas Palomarès.  
**Si, a les guinguetes, Wc, adaptat per discapacitats.**  
**Si, dutxa adaptada per discapacitats al costat de la platja.**  
**Una cadira per a persones amb mobilitat reduïda.**  
**Reste prohibida la circulació i permanència de vehicles al municipi, des de l'1 de maig al 30 de setembre.**



**Festes:**

- Setembre:** Festa de la Verema: On tots els nens i nenes podran gaudir de trepitjar el raïm i veure com es fa el vi. Exposició d'aïnes de la vinya i el vi. Venda de vins i caves de la terra.
- Desembre:** Fira de Santa Lúcia i Pessebre vivent.
- Gener:** Festa Major d'hivern Sant Vicenç, (22/01) Els Tres Tombs, (aproximadament el dia de Sant Antoni Abad).
- Agost:** Festa Major de Sant Felu - Festa Major de Santa Elena d'Agell. (01/08)

**Gastronomia i Restauració**

A la gastronomia de Cabrera predominen els productes del mar i de l'horta com a tota la comarca del Maresme, rica en fruites i verdures gràcies a la seva producció agrícola. Alguns productes destacats serien les maduïres, els plàssols i tots els productes d'horta. Del mar, gràcies a la proximitat de ports amb tradicional activitat de pesca, podem trobar tot tipus de peix i marisc. En destaquen les gambes, els escamians, els calamaris i les roïsses, a més de l'arropa, la sardina, el peix de mar i el peix de riera.

**Enllaç d'interès:** <http://www.diba.cat/equipaments/platges/cabrera.asp>



**Enllaç d'interès:** <http://www.diba.cat/parcs/noveselctor/>

**Enllaç d'interès:** <http://www.diba.cat/parcs/noveselctor/>

**Enllaç d'interès:** <http://www.diba.cat/parcs/noveselctor/>

**Enllaç d'interès:** <http://www.diba.cat/parcs/noveselctor/>





Ajuntament de  
**Cabrera de Mar**



# “FITXES DE RESTAURACIÓ I ALLOTJAMENT”

- Dades de contacte
- Horaris
- Tipus de cuina/ allotjament
- Preus
- Serveis
- Fotografies





Ajuntament de  
**Cabrera de Mar**



## EL MIRADOR DE L'ALBA



**Adreça:** Carretera N-II, Km 643 1er PIS (Edifici Quadis Centre)  
08349 Cabrera de Mar

**Tel.:** 93 754 26 21 –

**Mòbil:** 606614612

**Correu electrònic:** [miradoralba@gmail.com](mailto:miradoralba@gmail.com)

**Pàgina web:** [elmiradordelalba.blogspot.com](http://elmiradordelalba.blogspot.com)

**Facebook:** [www.facebook.es/elmiradordelalba](http://www.facebook.es/elmiradordelalba)

**Adreces d'interès:**

<http://www.restalo.es/restaurante-el-mirador-de-lalba>

[http://www.eltenedor.es/2\\_restaurante/restaurante\\_Cabrera\\_de\\_mar/restaurante\\_Mirador\\_de\\_l\\_Alba/18054/](http://www.eltenedor.es/2_restaurante/restaurante_Cabrera_de_mar/restaurante_Mirador_de_l_Alba/18054/)

<http://www.edenred.es/ticket-restaurant/buscador-restaurantes>

**Horaris:**

**De dilluns a divendres:** 9h a 18h

**Dissabte:** de 10h a 18h

**Diumenges i festius:** Tancat

Obrim les nits i festius per a grups

**horari menjador:** de 13:00 a 16:00 (excepte diumenges i festius)

**Tipus de cuina:**

Des d'aquest Mirador de la Mediterrània, us oferim els millors plats de cuina tradicional amb un toc modern i personal, que sens dubte, els fa únics

Un lloc ideal per dinar contemplant el mar.

La nostra cuina es tradicional amb un toc molt personal.

Servim productes de la terra

**Menús:**

Menú diari: 10.50 Euros

Menú dissabte: 16 Euros

**Menú infantil**

Aire condicionat

Targeta

Tiquet Restaurant

Pàrquing gratuït Wifi

Espai fumadors

**Serveis:**

Terrassa

Apte per a celíacs,

Accés discapacitats

Càtering

Grups

EXEMPLE DE  
FITXA DE  
RESTAURANT



# Projecte

# “GAUDEIX CABRERA DE MAR”

Aplicació específica  
per a la nostra web i per a mòbils  
que permet accedir  
directament a continguts del portal de  
Turisme relacionats amb visites.



Ajuntament de  
**Cabrera de Mar**



# Projecte “**Gaudeix Cabrera**”

Es tracta d'un projecte destinat a visitants de la nostra web on es pot trobar informació immediata (PC o mòbil)



Ajuntament de  
**Cabrera de Mar**



Cercador:



Share: Me gusta

**Especial Estiu**  
+ info

**Festes i fires**  
+ info

**Aquest del mes**  
+ info

**Com arribar**  
+ info

Jaciments  
arqueològics

Serveis  
públics

Corriols

Esports

Parcs

Transports

Monuments

Restaurants

Allotjaments

Aparcaments

Oci / Xiringuitos

Zona industrial

# Projecte “**Gaudeix Cabrera**”

Per als mòbils, el projecte  
disposarà d'una aplicació **QR** de captació directa

Les plaques informatives amb els QR i URL estaran repartides en llocs amb alta concurrència de persones:



Pàrquings.



Platja.



Sortida del tren.



Principals monuments.



Ajuntament de  
**Cabrera de Mar**



## Projecte “**Gaudeix Cabrera**”

L'usuari capta el codi QR o bé escriu l'URL (adreça) amb el seu mòbil o tablet.



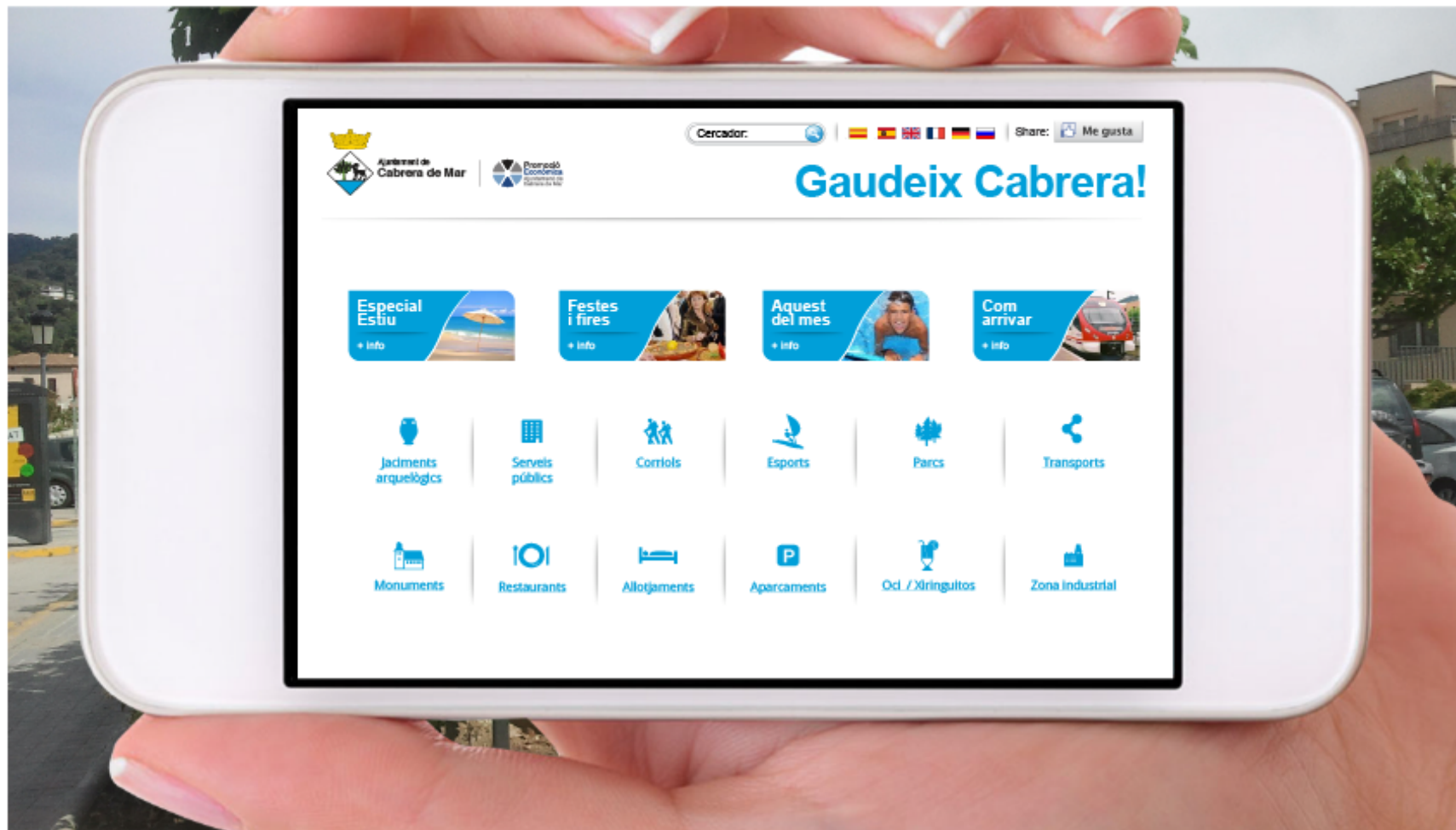


Ajuntament de  
**Cabrera de Mar**



## Projecte “**Gaudeix Cabrera**”

La informació captada, li reconduïx a la pàgina principal de l'aplicació on podrà seleccionar opcions des intuitius enllaços.



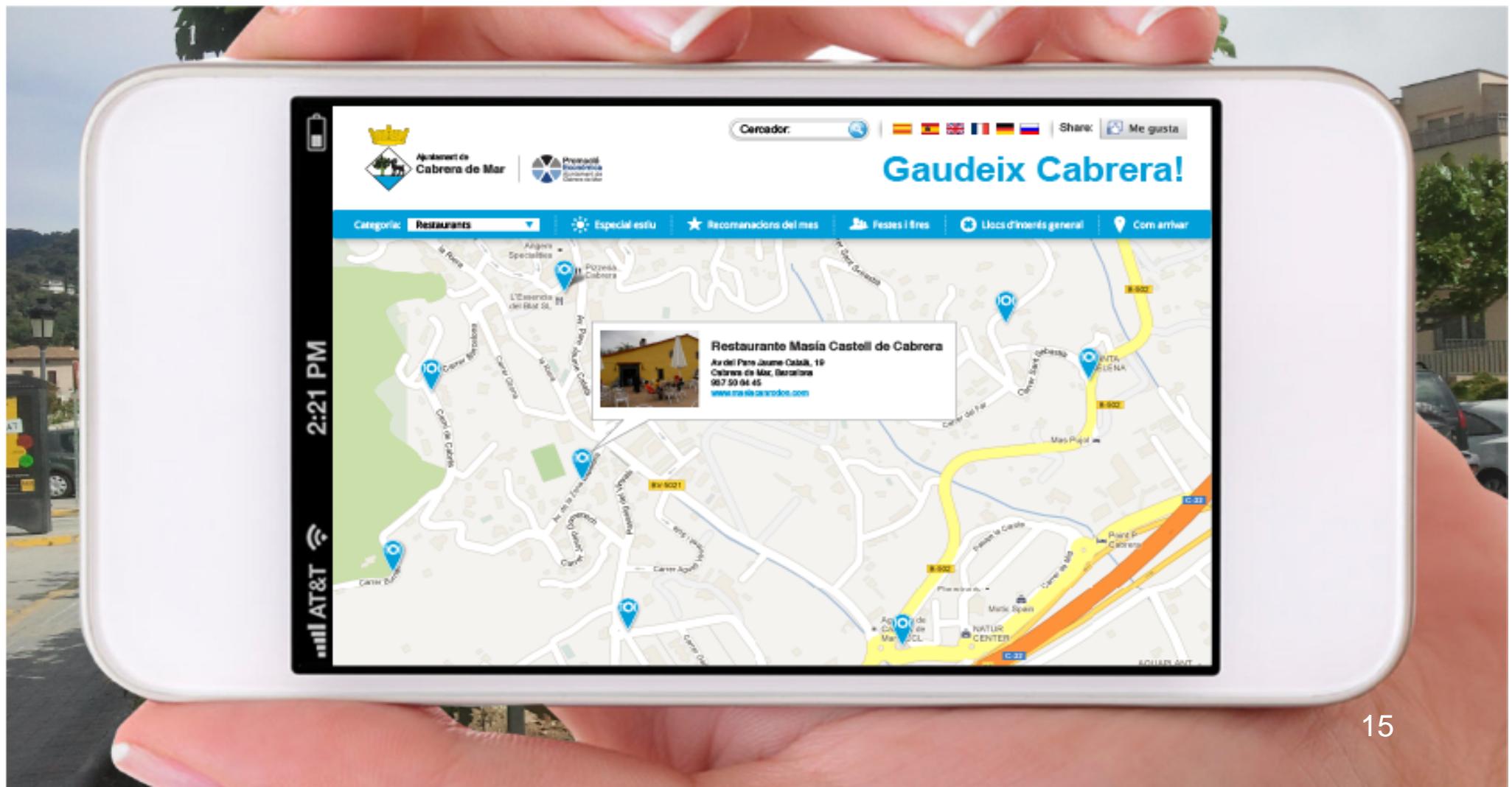


Ajuntament de  
**Cabrera de Mar**



## Projecte “**Gaudeix Cabrera**”

L'aplicació li informa per exemple ... de tots els restaurants situats sobre un mapa.





Ajuntament de  
**Cabrera de Mar**



## Projecte “**Gaudeix Cabrera**”

Fent clic sobre un dels restaurants, ens dóna informació detallada sobre l'establiment (tipus de plats, horari, informació de reserva, etc ...)





## Projecte “**Gaudeix Cabrera**”

Accés directe des d'un codi **QR**





Ajuntament de  
**Cabrera de Mar**



# Projecte “**Gaudeix Cabrera**”

Accés a informació turística des de  
l'aplicació o des del codi **QR** directe

The screenshot shows the mobile application interface for "Gaudeix Cabrera!". At the top, there is a search bar with the text "Cercador:" and a search icon. To the right of the search bar are several small icons representing different languages: Spanish, Catalan, English, French, German, and Russian. Next to the language icons is a "Share:" button with a "Me gusta" option. Below the search bar, the app's header includes the logos for "Ajuntament de Cabrera de Mar" and "Promoció Econòmica Ajuntament de Cabrera de Mar". The main title "Gaudeix Cabrera!" is displayed in large blue letters. Below the header, there is a navigation bar with several options: "Categoria: Restaurants" (with a dropdown arrow), "Especial estiu" (with a sun icon), "Recomanacions del mes" (with a star icon), "Festes i fires" (with a flag icon), "Llocs d'Interès general" (with a location pin icon), and "Com arivar" (with a location pin icon). The main content area features a photograph of the "Església de Sant Feliu" (S. IV ac a IV dc). Below the photo is a map showing the location of the church. To the right of the photo and map, the title "Església de Sant Feliu" is followed by the subtitle "(S. IV ac a IV dc)". Below this, there is a paragraph of text describing the historical significance of the church and the surrounding area. Below the text, there is a "Contacte:" section with the address "Av del Pare Jaume Català, 19", "Cabrera de Mar, Barcelona", and the phone number "937 50 64 45". At the bottom of the screen, there is a section for "3 comments" and a "★ 04 Stars" rating. Below the comments and rating, there is a text input field with the placeholder text "Leave a message...". On the left side of the screen, there is a vertical status bar showing the time "2:21 PM" and the AT&T logo.

## Projecte “**Gaudeix Cabrera**”

El Projecte “**Gaudeix Cabrera**” inclou el disseny del sistema i el programa de senyalística amb geoposicionament i proposta d’actualització de les senyals.

### Framework i gestor de continguts

El sistema permet :

- Gestió de textos multi-idioma (enllaçat amb el Google Translate).
- Centre de traduccions (designació de responsables )
- Redimensionament d’imatges (no es necessita tractar la imatge)
- Gestió de fitxers
- Ordenació i activació/desactivació de registres
- Diferents nivells d’accés
- CDN (Distribució d’imatges i fitxers en cas de massa tràfic de visites).

### Aplicació interna

- Fitxer mestre amb l’estat de les senyals (pendents, a corregir, correcte...)
- Fitxer mestre amb el tipus de senyals (oficials de la Gencat).
- Categories de llocs (pàrquings, restaurants, etc.
- Llocs (tota la informació)

## Projecte “**Gaudeix Cabrera**”

### Interfaz del usuari (un turista)

- Capçalera (contenedor superior de cada pàgina)
- Logotips
- Cercador
- Selecció idiomes (banderes)
- Enllaç a facebook “M’agrada”
- Títol de la web “Gaudeix Cabrera!”

### Pàgina d’inici

- Seccions de la web: 4 pàgines amb “especial estiu”, “Festes i Fires”, “Aquest mes” i “Com arribar-hi”.
- Categories de llocs.

### Fitxes

- De les categories
- De cada lloc

## Projecte “**Gaudeix Cabrera**”

### **Necessitats addicionals al disseny de l’aplicació.**

- Domini
- Hosting.
- Manteniment
- Traducció.
- Conversió de text a àudio
- Documents legals (LSSI, LOPD)
- **Reproducció i col·locació de senyals.**
  - **Senyals que adrecen a llocs.**
  - **Cartells dels monuments i llocs d’interès.**



Ajuntament de  
**Cabrera de Mar**



# “PROGRAMA DE SENYALÍSTICA ”

Cartells principals d'orientació  
Senyalització de monuments i jaciments  
Indicadors per a visitants

## Cartell principal d'orientació



**Cartell “master” de senyalització a col·locar en llocs estratègics del municipi (platja, entrades del poble, font picant, centres urbans)**



Ajuntament de  
**Cabrera de Mar**



## Cartell principal d'orientació



Diversos exemples de Cartells d'orientació general  
(Plànols mestres)





Ajuntament de  
**Cabrer de Mar**



## Cartell principal d'orientació

### Plànols mestres.

Ubicació: Platja dels Vinyals, costat de la Riera.  
Entrada a la Platja des de Bonamar.  
Centre Cívic del Pla de l'Avellà.  
Cantonada de can Benet  
Pl. de la Fàbrica.  
Pl. del Poble.  
Rotonda del Sindicat.  
Entrada d'Agell.  
Aparcament Font Picant



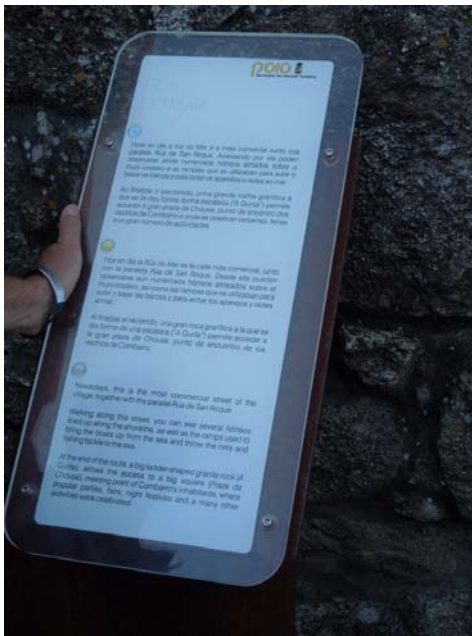
Suport: Accessible estan dempeus.  
“Antivandàlic i netejable “.  
Adequat a exteriors.  
Senyal “Vostè es troba aquí”

## Senyalització de jaciments i monuments



### Senyalització monuments

- Plànol del municipi
- Situació de monuments numerats
- Situació de serveis
- Descripció del monument
- Idiomes



### Proposta

- Nom del monument i número en la ruta.
- Plànol general d'ubicació.
- Foto (s) i/o disseny representatiu.
- Captació per QR
- Descripció en quatre idiomes.
- Suport de peu no fixat al monument.
- Suport antivandàlic i netejable.

## Indicadors per a visitants

### Senyalització serveis i restauració

- Revisió de les existents
- Adequació a Normativa Gencat
- Agrupació





# Adequació al Manual de la Gencat

**3**

**Com senyalitzar**

**3.4 Color**

El color aporta valors diferenciats a un sistema de senyalització. Com a fons dels textos escrits, el color dóna personalitat al conjunt i el diferencia d'altres sistemes. En canvi, aplicat en un determinat conjunt de missatges pot servir com a codi per a la classificació (per exemple: en la xarxa del metro engloba les estacions d'una línia determinada).

Tots aquests atributs positius poden, però, convertir-se fàcilment en negatius: si els colors aplicats no es diferencien prou entre ells, inclouen a error; si la gamma és molt extensa, es fa difícil recordar l'associació d'un color amb un concepte; si el color aplicat no contrasta prou amb la lletra, genera dificultats de llegibilitat; si el color aplicat té connotacions molt determinades, pot ser poc coherent amb el text, etc.

Pel que fa al sistema de senyalització definit al manual anterior, l'experiència dels darrers anys ha demostrat clarament que la gamma de colors aplicada, tot i ser molt curta, no es reconeix fàcilment. La persona usuària no sap clarament a què correspon cada color.

A més, la utilització cada cop més freqüent de materials retroreflectants ha produït una incidència negativa, ja que aquests materials disposen d'una gamma limitada que no coincideix amb els colors definits anteriorment. Això ha provocat solucions alternatives en què s'han desvirtuat els principis de sobrietat, claredat i homogeneïtat, que n'eren els trets fonamentals.

Amb l'objectiu de recuperar aquests principis i donar resposta a les mancances detectades, en aquest Manual s'unifiquen els colors de fons. Es fixa el blanc (RAL 9003) com a únic color de fons. El blanc és el color més característic i universal de la senyalització per a conductors al nostre entorn cultural. És el color que permet el màxim contrast amb els textos en color fosc i la màxima claredat visual.

Als textos, a la fletxa i als pictogrames, se'ls assigna el color blau RAL 5011, que dóna un valor molt proper al negre, però que encara es reconeix com a blau i, per tant, personalitza el sistema.

RAL 5011	Text, fletxa i pictogrames 1, 4, 5, 6, 7, 8, 9, 10, 12, 13, 14, 15, 16, 17, 18 i 20	
RAL 1011	Pictograma 19	
RAL 3020	Pictogrames 3 i 11	
RAL 5005	Pictogrames 2 i 11	

Així doncs, el sistema de senyalització urbana d'orientació és fonamentalment monocromàtic. No s'han d'utilitzar altres colors de fons dels plafons, ni de manera total ni parcial.

**06**

**Reticules de composició: 3**  
Mòdul simple per a textos de segon nivell

Per als plafons amb textos de segon nivell en una sola línia s'han d'aplicar les pautes de composició i modulació especificades per als textos de primer nivell.

**Reticules de composició: 3**  
Mòdul doble per a textos de segon nivell

Per als plafons amb textos de segon nivell en dues línies s'han d'aplicar les pautes de composició i modulació especificades per als textos de primer nivell.

**Reticules de composició: 3**  
Mòdul triple per a textos de segon nivell

Per als plafons amb textos de segon nivell en tres línies s'han d'aplicar les pautes de composició i modulació especificades per als textos de primer nivell.

**05**

**Amb què senyalitzar**

Exemple dels components del sistema amb suport en tub d'alumini extrudit i plafons en alumini fixats mitjançant abraçadores

Perfil perimetral  
Abraçadora  
Guia  
Placa  
Placa posterior  
Tapa

**Manual de senyalització urbana d'orientació**

**05**

## Estudi de senyalística

### 745 - Alberg Torre Ametller

GPS: 41.534248352051, 2.4022629261017  
Ubicació respecte a l'ajuntament

Vista satèl·lit

Senyalització final

Plaques a eliminar / altres plaques

Senyal 745-742

Senyal oficial

Pal	Placa	ID mapa	Estat	Text placa
739	45	1	Eliminar	Alberg Torre Ametller
742	130	2	Nueva	Alberg Torre Ametller
744	47	3	Eliminar	Alberg Torre Ametller
751	46	4	Cambio normativa	Alberg Torre Ametller
763	48	5	Estatut	Alberg Torre Ametller
893	131	6	Nueva	Alberg Torre Ametller
895	144	7	Nueva	Alberg Torre Ametller

Escala 1/10 - M0.4 (1400x312,5 mm) - Helvetica Neue 65 Medium

### 747 - Ermita de Sta. Elena d'Agell

GPS: 41.534248352051, 2.4043719768524  
Ubicació respecte a l'ajuntament

Vista satèl·lit

Senyalització final

Plaques a eliminar / altres plaques

Senyal 747-728

Activitats a realitzar per adaptar les senyals existents

↑ Ermita de Sta. Elena d'Agell

Escala 1/10 - M0.4 (1400x312,5 mm) - Helvetica Neue 65 Medium

Pal	Placa	ID mapa	Estat	Text placa	Nou text	Comentaris
728	103	1	Cambio normativa	Ermita de Santa Elena	Ermita de Sta. Elena d'Agell	
734	55	2	Cambio normativa	Ermita de Santa Elena	Ermita de Sta. Elena d'Agell	
742	135	3	Nueva	Ermita de Sta. Elena d'Agell		
748	105	4	Modificar	Ermita de Santa Elena	Ermita de Sta. Elena d'Agell	
751	106	5	Modificar	Ermita de Santa Elena	Ermita de Sta. Elena d'Agell	
893	136	6	Nueva	Ermita de Sta. Elena d'Agell		
894	134	7	Eliminar	Ermita Santa Elena d'Agell		
895	143	8	Nueva	Ermita de Sta. Elena d'Agell		



## PUNTS D'INFORMACIÓ

- Creació d'un punt d'Informació obert els caps de setmana.
- Control de la gestió, la qual s'encomanaria a un tercer.
- Proba d'un any.



### Can Modolell

- Oficina d'atenció i orientació als visitants.
- Obertura caps de setmana de 10 h, a 13.30 h.
- Informació sobre elements patrimonials així com oferta comercial i gastronòmica.
- Pressupost/any de <6.000 €



Ajuntament de  
**Cabrera de Mar**



<http://bu-ho.es/cabrera-de-mar-senyalitzacio.html>

# Altres activitats complementaries i seqüencials

- Preparar pressupost de senyalització, i definir la seva inclusió al Pressupost 2014 com despesa o com inversió.
- Definir la numeració i rutes lògiques de visita.
- Definir textos dels cartells d'identificació de monuments.
- Definir plànols de serveis.
- Aplicar el Pla de senyalització.
- Fer un estudi del Punt (s) d'Informació.
- Crear els documents de suport (fullets, plànol turístic, etc).
- Estudiar si la senyalització per a visitants a peu és l'apropiada.





Ajuntament de  
**Cabrera de Mar**



**MOLTES GRÀCIES PER LA VOSTRA  
ASSISTÈNCIA I ATENCIÓ.**